




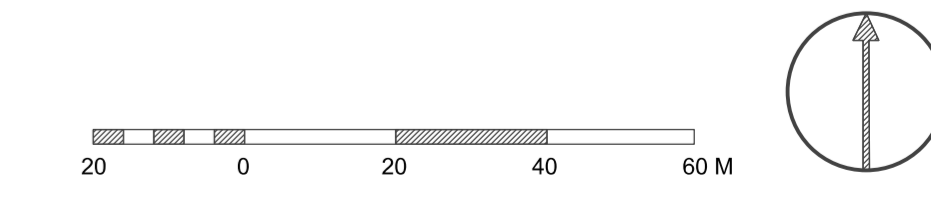


-  **HRANICA PAMIAKOVEJ ZÓNY**  
(HRANICA PZ JE TOČOŽNÁ SO STREDOM ČARY)
-  **ÚZEMIE PAMIAKOVEJ ZÓNY**
-  **NÁRODNÉ KULTÚRNE PAMIATKY - OBJEKTY**
-  **CHARAKTERISTICKÉ POHLADY - VONKAJŠIE**
-  **CHARAKTERISTICKÉ POHLADY - VNÚTORNÉ**



**PAMIAKOVÝ ÚRAD SLOVENSKEJ REPUBLIKY, CESTA NA ČERVENÝ MOST Č. 6, 814 06 BRATISLAVA**

**PEZINOK**  
**PAMIAKOVÁ ZÓNA**  
**ZÁSADY OCHRANY**  
**PAMIAKOVÉHO ÚZEMIA**

<b>ÚDAJE O VYHLÁSENÍ PAMIAKOVÉHO ÚZEMIA (VEREJNEJ LISTINE):</b>	MINISTERSTVO KULTÚRY SLOVENSKEJ REPUBLIKY MK-3002/2018-221/7407, 30.05.2018
ORGÁN, KTORÝ PŮ VYHLÁŠIL: MŮŽEŤ ČÍSLO DÁTUM VYHLÁŠENIA:	26.07.2018
DÁTUM ÚČINNOSTI / PRÁVO- PLATNOSTI VYHLÁŠENIA PZ:	26.07.2018
INFORMAČNÝ SYSTÉM KATASTRA NEHNUTELNOSTI © ÚRAD GEODÉZIE, KARTOGRAFIE A KATASTRA SR, 02-02022	PEZINOK
KATASTRÁLNE ÚZEMIE:	

**VYMEDZENIE PAMIAKOVEJ ZÓNY, CHARAKTERISTICKÉ POHLADY**

MIERKA: 1:1000    VÝKRES Č.: 01    DÁTUM SPRACOVANIA MAPY: 02. 2022